



ZONE DE DISTRIBUTION : LOTISSEMENT DU GERBASSOU

Conclusion sanitaire

2023

Eau de bonne qualité bactériologique.
Faible minéralisation de l'eau nécessitant une adaptation des installations de neutralisation.
Présence naturelle de radon faisant l'objet d'un suivi renforcé. La collectivité doit examiner la faisabilité d'actions de réduction des teneurs observées.

Indicateur global de qualité

A

- A : Eau de bonne qualité
- B : Eau de qualité convenable
- C : Eau de qualité insuffisante
- D : Eau de mauvaise qualité

Indicateur 2022 : A

Origine et gestion de l'eau

Votre réseau est alimenté par un captage : GERBASSOU AMONT (NORD/EST/OUEST). L'eau est d'origine souterraine.

Elle fait l'objet d'un traitement.

Votre réseau alimente de façon permanente 245 personnes. Le responsable des installations est : « COMMUNE DE AMBAZAC ».

Pour plus de renseignements, veuillez contacter « COMMUNE DE AMBAZAC » qui assure l'exploitation du réseau.

PARAMÈTRES D'INTÉRÊT POUR LA POTABILITÉ DE L'EAU

BACTÉRIOLOGIE

A Bonne qualité

Micro-organismes indicateurs d'une éventuelle contamination des eaux par des bactéries pathogènes. Absence exigée.

Nombre de prélèvements : **12**
Conformité : **100 %**
Valeur maxi : **0 n/100 ml**
Années prises en compte : **2022, 2023**

NITRATES

A Bonne qualité

Éléments provenant des pratiques agricoles, des rejets domestiques et industriels. Le maximum réglementaire est 50 mg/L.

Nombre de prélèvements : **3**
Valeur moyenne : **3,3 mg/L**
Valeur maxi : **5,3 mg/L**

PESTICIDES ET MÉTABOLITES PERTINENTS


A Bonne qualité

Le terme "pesticides" regroupe plusieurs centaines de substances différentes. Le maximum réglementaire est 0,5 microgramme/L pour le total des pesticides analysés et 0,1 microgramme/L pour chaque substance. En-deçà de la valeur sanitaire propre à chaque pesticide, l'eau peut être consommée sans risque pour la santé.

Nombre de prélèvements : **1**
Conformité : **100 %**
Nombre de substances recherchées : **171**
Valeur maxi : **0 microgramme/L**


Quelques conseils

FLUOR




Lorsque la concentration en fluor dans l'eau est faible, un apport complémentaire en fluor peut être recommandé pour la prévention de la carie dentaire. Demandez conseil à votre médecin ou votre dentiste.

SAVEUR-COULEUR



Signalez à votre distributeur d'eau (coordonnées sur la facture) les changements de saveur ou de couleur de l'eau distribuée.

PLOMB




Dans les habitats équipés de tuyauteries en plomb, ou après quelques jours d'absence, laissez couler l'eau quelques minutes avant de la boire.

RÉSEAU PRIVÉ



Si vous utilisez l'eau d'un puits ou d'un récupérateur d'eau de pluie, toute communication avec l'eau du réseau public est interdite.

Pour aller plus loin



Retrouver les résultats des analyses de l'eau de votre commune sur le site Internet : www.eaupotable.sante.gouv.fr

INFORMATIONS COMPLÉMENTAIRES

DURETÉ

Eau douce

Concentration en calcium et magnésium dans l'eau exprimée en degré français. Il n'y a pas de valeur de seuil réglementaire.

Nombre de prélèvements : **3**
Valeur moyenne : **5,6 °f**
Valeur maxi : **6,2 °f**

RADON

Présence de radioactivité naturelle

Gaz radioactif naturel issu de la dégradation de l'uranium présent dans le sol et les roches, notamment granitiques et volcaniques. Etant soluble, une partie du radon formé dans le sol peut se dissoudre dans l'eau souterraine.

Nombre de prélèvements : **1**
Valeur moyenne : **226 Bq/L**
Valeur maxi : **226 Bq/L**

CONDUCTIVITÉ À 25°C

Faible minéralisation

Une conductivité inférieure à 200 microS/cm caractérise une eau très peu minéralisée.

Nombre de prélèvements : **6**
Valeur moyenne : **147 microS/cm**
Valeur maxi : **161 microS/cm**

Édité le 27/02/2024

UDI 087001528

L'indicateur global de qualité prend en compte les 30 paramètres / familles de paramètres faisant l'objet d'une limite de qualité. Il est égal à l'indicateur de qualité du paramètre le plus déclassant. Les résultats du contrôle des paramètres de qualité liés aux canalisations ne sont pas pris en compte, dans la mesure où ils ne sont pas représentatifs de la qualité de l'eau distribuée sur la zone concernée.